

WWW.BAIRRADA150.PT



ÁGUEDA

09 MAIO 2026

**GUIA DO PARTICIPANTE
E ACOMPANHANTE**

BAIRRADA 150

*Pedalar pelos trilhos do **Bairrada 150** é conhecer um percurso desafiador e encantador que atravessa a região da Bairrada, em Portugal. O evento é uma verdadeira aventura para os amantes de ciclismo e mountain bike, oferecendo uma **imersão profunda nas paisagens, cultura e história locais.***

Um projeto de sucesso

BAIRRADA ULTRA MARATHON está a celebrar 10 anos em 2025, consolidando-se como um dos eventos mais desafiadores e inovadores do BTT em Portugal. Este formato de prova de BTT, desenhado para ser realizado a solo ou em estafetas, oferece aos participantes a oportunidade de testar ao máximo os seus limites físicos e mentais, combinando esforço com diversão e muita aventura.

Com o avanço das novas tecnologias, o **BAIRRADA ULTRA MARATHON** apostou na sustentabilidade e segurança, substituindo as tradicionais fitas pelo GPS. Esta solução tecnológica torna a prova mais ecológica e, ao mesmo tempo, eleva o nível de desafio,

permitindo uma navegação precisa e segura. O uso de GPS garante a localização exata dos atletas a qualquer momento, reforçando a segurança e o controlo do percurso.

Este evento, organizado por GDCRecardões, celebra uma década de sucesso com a 10ª edição, prometendo continuar a oferecer uma experiência única. O **BAIRRADA ULTRA MARATHON** destina-se a todos os amantes do BTT, de ambos os sexos, que queiram superar os seus próprios limites num evento lúdico e desportivo inigualável.



ÍNDICE



Um projeto de sucesso

P. 02

Secretariado de Prova

P. 04

Bairrada 150 informação

P. 05

Postos de Abastecimento

P. 07

Coordenadas dos Postos

P. 08

Contactos:



+351 935 326 792



info@bairrada150.pt



www.bairrada150.pt

SECRETARIADO DE PROVA

Para melhor utilização deste guia, basta apontar a câmara do seu smartphone ao QR code. Em segundos será direcionado para os pontos de interesse. Rápido, simples e sem necessidade de instalar qualquer aplicação. Experimente!!

HORÁRIO DO SECRETARIADO

No dia 8 maio a partir das 17h00 às 23h00

No dia da prova, dia 9 maio, das 05H00 às 06H30

LOCALIZAÇÃO

Morada: Praça1º de Maio em Águeda

GPS: 40°34'17.2"N 8°26'41.1"W

Coordenadas Google: 40.571444, -8.444750

Google Maps: <https://goo.gl/maps/pSR6PWmj1nStqnda8>



DORSAIS

O kit do atleta apenas será entregue ao respetivo atleta que deverá apresentar um documento identificativo.

O levantamento do kit de atleta por terceiros apenas é permitido caso apresente cópia de documento de identificação e comprovativo da inscrição assinada pelo atleta que autorize este levantamento.



SOLO DURO E BANHOS


A organização disponibiliza solo duro para quem precisar de dormidas. O local será na Escola secundária Marques de Castilho. A entrada será pela Rua António da Silva Brinco. Será também aqui que estão localizados os banhos no final da prova.

LOCALIZAÇÃO

Morada: Rua António da Silva Brinco em Águeda

GPS: 40°34'29.7"N 8°26'25.2"W

Google Maps: <https://maps.app.goo.gl/F2XRgaHjC3DEiZM68>
<https://maps.app.goo.gl/cW7pmuo1HiWA5nVf9>



BAIRRADA150 INFORMAÇÃO



A PROVA

A partida será dada pontualmente às 07h00m do dia 9 de maio em Águeda.

TEMPO LIMITE

Os atletas têm 14h para completar o B150 - Bairrada Ultra Marathon.

A meta encerra às 21.00h do dia 9 maio, mas tem barreiras horárias a cumprir.

Barreiras horárias

Todas as transições têm barreiras horárias:

50 Km – 4 Horas

75 Km – 8 Horas

100 Km – 10 Horas

125 km – 12 horas

Após estas barreiras horárias, os postos de transição estarão encerrados e os atletas serão convidados utilizar o número de emergência para os irem buscar ao local. Os atletas que decidirem continuar pelo percurso, depois dos postos de transição encerrados, estarão em total autonomia, uma vez que todos os postos de abastecimento daí para a frente estarão encerrados e as motos que irão acompanhar os participantes, seguirão.

A Organização não se responsabiliza pelos atletas que decidirem continuar a seguir o percurso fora das barreiras horárias estabelecidas.



BOOMERANG

SANDRO M.

6

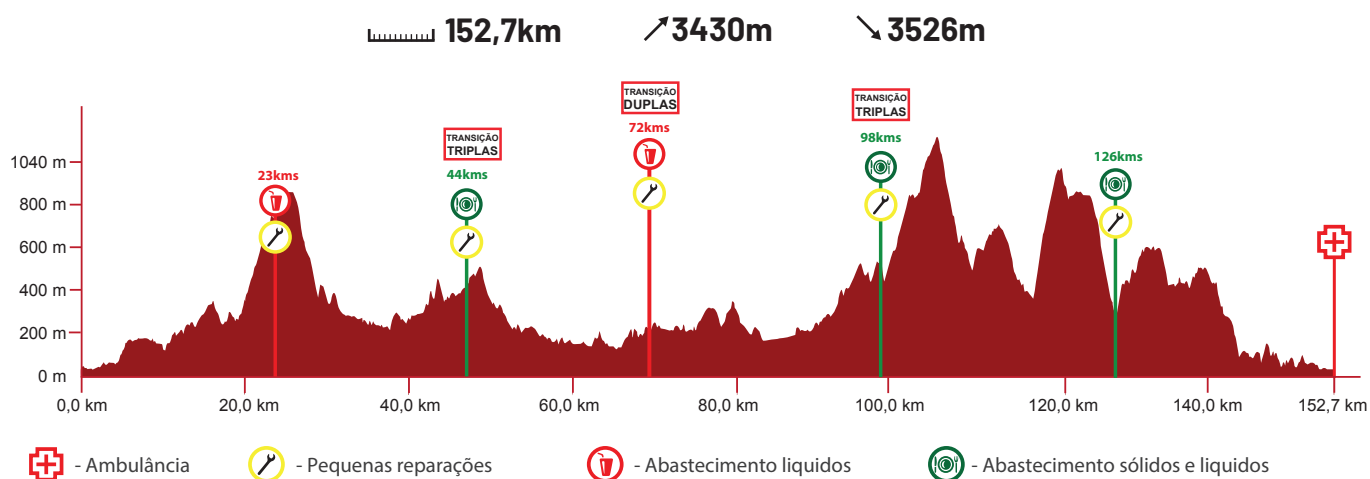
VOLVO

FH

TP

POSTOS DE ABASTECIMENTO

A Organização terá disponível os seguintes pontos de abastecimento ao longo do percurso.



	LOCAL DO ABASTECIMENTO	GPS
	Km 23 – Capelinha S. João - MOINHO DO PISCO	40°29'56.7"N 8°18'04.8"W
	Km 45 – Vale de Mouro - MORTÁGUA Transição Triplas	40°24'01.5"N 8°19'00.4"W
	Km 73 – Marina Hotel Montebelo Transição Duplas	40°20'38.8"N 8°11'19.3"W
	Km 98 – Mortazel - MORTÁGUA Transição Triplas	40°28'59.6"N 8°12'39.2"W
	Km 127 – Mançores - S. JOÃO DO MONTE	40°34'50.4"N 8°17'19.3"W
	CHEGADA - ÁGUEDA	40°34'17.2"N 8°26'41.1"W

COORDENADAS POSTOS DE ABASTECIMENTO E TRANSIÇÃO

KM 0 - PARTIDA

LOCALIZAÇÃO

Morada: Rua Celestino Neto - Praça 1º de maio em Águeda

GPS: 40°42'27.0"N 8°25'08.0"W

Coordenadas Google: 40.571444, -8.444750

Google Maps: <https://goo.gl/maps/pSR6PWmj1nStqnda8>



Km 23 – MOÍNH0 DO PISCO

Capelinha de São João

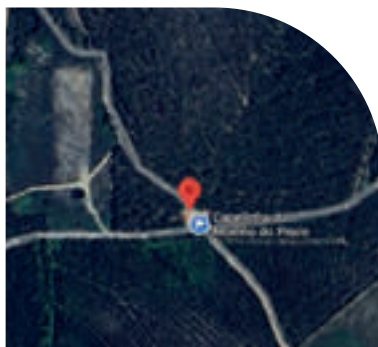
LOCALIZAÇÃO

Morada: Capelinha do Moínho do Pisco

GPS: 40°29'56.7"N 8°18'04.8"W

Coordenadas Google: 40.499083, -8.301333

Google Maps: <https://maps.app.goo.gl/kcCTfYejuTS6WmK26>



Km 44 – Vale de Mouro

Parque Temático e Lagar de Varas

LOCALIZAÇÃO

Morada: Parque Temático e Lagar de Varas

GPS: 40°24'01.5"N 8°19'00.4"W

Coordenadas Google: 40.4004115, -8.3167885

Google Maps: <https://maps.app.goo.gl/JiSr7ojSy5HyvxbS9>



TRANSIÇÃO
TRIPLAS



Km 73 – Vale Agueira

LOCALIZAÇÃO

Morada: Marina Hotel Resort Montebelo

GPS: 40°20'38.8"N 8°11'19.3"W

Coordenadas Google: 40.3441099, -8.1886798

Google Maps: <https://maps.app.goo.gl/cWS2bR1akDvznJE87>



TRANSIÇÃO
DUPLAS



FORTYUS

BIKE SHOP

BICICLETAS

TRAIL RUNNING

DESPORTO OUTDOOR

ROUPA

ACESSÓRIOS

NUTRIÇÃO

OFICINA

Km 98 – Mortazel

LOCALIZAÇÃO

Morada: Rua Pereiro

GPS: 40°28'59.6"N 8°12'39.2"W

Coordenadas Google: 40.4832223, -8.2108889

Google Maps: <https://maps.app.goo.gl/8ghyVpxwt6Y8kiCV8>

TRANSIÇÃO
TRIPLAS



Km 133 – S. João do Monte


LOCALIZAÇÃO

Morada: Mansores

GPS: 40°34'50.4"N 8°17'19.3"W

Coordenadas Google: 40.5806219, -8.2886810

Google Maps: <https://maps.app.goo.gl/pY4WUv3eohZQMoGt5>



R&M BIKESTORE

VIVE A
AVENTURA.

PEDALA
CONNOSCO!

R&M
BIKESTORE

TREK
COLUEN
100%
BONTRAGER

914 256 754

101A



BICICLETAS



ACESSÓRIOS



OFICINA



MANUTENÇÃO



RUA 25 DE ABRIL, 101 A
4910-485 VILA NOVA DE CERVEIRA



914 256 754



R&M BIKE STORE

